







Jiná ověření:		Paré:																																																													
Orientační schéma:		Razítko oprávněné osoby:																																																													
		Podpis: _____ Datum: _____																																																													
Revize:	Datum:	Popis:	Kontroloval:																																																												
000	30.06.2023	Definitivní odevzdání dokumentace	Ing. Milan Lukášek																																																												
<table border="1"> <tr> <td>Stavebník/Investor:</td> <td>Správa železnic, státní organizace</td> <td rowspan="4">  </td> </tr> <tr> <td>Adresa:</td> <td>Dlážděná 1003/7, 110 00 Praha 1</td> </tr> <tr> <td>Zástupce investora:</td> <td>Oblastní ředitelství Brno</td> </tr> <tr> <td>Adresa:</td> <td>Kounicova 688/26, 611 43 Brno</td> </tr> </table>				Stavebník/Investor:	Správa železnic, státní organizace		Adresa:	Dlážděná 1003/7, 110 00 Praha 1	Zástupce investora:	Oblastní ředitelství Brno	Adresa:	Kounicova 688/26, 611 43 Brno																																																			
Stavebník/Investor:	Správa železnic, státní organizace																																																														
Adresa:	Dlážděná 1003/7, 110 00 Praha 1																																																														
Zástupce investora:	Oblastní ředitelství Brno																																																														
Adresa:	Kounicova 688/26, 611 43 Brno																																																														
<table border="1"> <tr> <td>Zhotovitel díla:</td> <td>Signal Projekt s.r.o.</td> <td rowspan="3">  </td> </tr> <tr> <td>Adresa:</td> <td>Vrdeňská 55, 639 00 Brno</td> </tr> <tr> <td>Kontakt:</td> <td>T: +420 543 233 962 E: projekce@signalprojekt.cz</td> </tr> <tr> <td>Zhotovitel části/objektu:</td> <td>GEOMETRA – zeměměřická kancelář s.r.o.</td> <td rowspan="3">  </td> </tr> <tr> <td>Adresa:</td> <td>Masarykovo náměstí 63/43, 697 01 Kyjov</td> </tr> <tr> <td>Kontakt:</td> <td>T: +420 518 611 666 E: geometra@geometrakyjov.cz</td> </tr> <tr> <td>Hlavní projektant (HIP):</td> <td>Ing. Milan Lukášek</td> <td>Specialista:</td> <td>Ing. Svatopluk Stokláška</td> </tr> </table> <table border="1"> <tr> <td>Název stavby/akce:</td> <td>Vypracování projektové dokumentace na opravu zabezpečovacích zařízení na trati Tišnov – Žďar nad Sázavou</td> <td>Označení investora: S639220019</td> </tr> <tr> <td></td> <td></td> <td>Zakázka: 23-014-40-113</td> </tr> <tr> <td>Název části:</td> <td>Geodetický podklad</td> <td>Označení části: E.5</td> </tr> <tr> <td>Název objektu/díle části:</td> <td>Majetkoprávní část</td> <td>Označení objektu/komplexu:</td> </tr> <tr> <td>Název přílohy:</td> <td></td> <td>Číslo přílohy (typ/pořadí): 2</td> </tr> <tr> <td>Název dílčí části přílohy:</td> <td></td> <td></td> </tr> <tr> <td>Odpovědný projektant: Vítězslav Vyskočil</td> <td>Zpracovatel přílohy: Vítězslav Vyskočil</td> <td>Měřítko: Formáty:</td> <td>Stupeň dokumentace: DSP+PDPS</td> </tr> <tr> <td>Kraj: Vysočina</td> <td>Katastrální území: Nové Město na Moravě Pohled: Kunderovice u Rozsoch Rozsochy</td> <td>TUDU: 2071 C1, 2071 C0, 2071 C9</td> <td>Smluvní datum zpracování: 30.06.2023</td> </tr> <tr> <td>S-kód:</td> <td>Stupeň dokumentace:</td> <td>Část:</td> <td>Objekt:</td> </tr> <tr> <td>S 6 3 9 2 2 0 0 1 9</td> <td>- P 0 P S</td> <td>- E 5 X X X</td> <td>- X X X X X X X X X X</td> </tr> <tr> <td colspan="2">Podobjekt:</td> <td>Příloha:</td> <td>Revize:</td> </tr> <tr> <td colspan="2">- X X X</td> <td>- 2 X X X X</td> <td>- 0 0 0</td> </tr> </table> <p>[Prostor pro další informace]</p>				Zhotovitel díla:	Signal Projekt s.r.o.		Adresa:	Vrdeňská 55, 639 00 Brno	Kontakt:	T: +420 543 233 962 E: projekce@signalprojekt.cz	Zhotovitel části/objektu:	GEOMETRA – zeměměřická kancelář s.r.o.		Adresa:	Masarykovo náměstí 63/43, 697 01 Kyjov	Kontakt:	T: +420 518 611 666 E: geometra@geometrakyjov.cz	Hlavní projektant (HIP):	Ing. Milan Lukášek	Specialista:	Ing. Svatopluk Stokláška	Název stavby/akce:	Vypracování projektové dokumentace na opravu zabezpečovacích zařízení na trati Tišnov – Žďar nad Sázavou	Označení investora: S639220019			Zakázka: 23-014-40-113	Název části:	Geodetický podklad	Označení části: E.5	Název objektu/díle části:	Majetkoprávní část	Označení objektu/komplexu:	Název přílohy:		Číslo přílohy (typ/pořadí): 2	Název dílčí části přílohy:			Odpovědný projektant: Vítězslav Vyskočil	Zpracovatel přílohy: Vítězslav Vyskočil	Měřítko: Formáty:	Stupeň dokumentace: DSP+PDPS	Kraj: Vysočina	Katastrální území: Nové Město na Moravě Pohled: Kunderovice u Rozsoch Rozsochy	TUDU: 2071 C1, 2071 C0, 2071 C9	Smluvní datum zpracování: 30.06.2023	S-kód:	Stupeň dokumentace:	Část:	Objekt:	S 6 3 9 2 2 0 0 1 9	- P 0 P S	- E 5 X X X	- X X X X X X X X X X	Podobjekt:		Příloha:	Revize:	- X X X		- 2 X X X X	- 0 0 0
Zhotovitel díla:	Signal Projekt s.r.o.																																																														
Adresa:	Vrdeňská 55, 639 00 Brno																																																														
Kontakt:	T: +420 543 233 962 E: projekce@signalprojekt.cz																																																														
Zhotovitel části/objektu:	GEOMETRA – zeměměřická kancelář s.r.o.																																																														
Adresa:	Masarykovo náměstí 63/43, 697 01 Kyjov																																																														
Kontakt:	T: +420 518 611 666 E: geometra@geometrakyjov.cz																																																														
Hlavní projektant (HIP):	Ing. Milan Lukášek	Specialista:	Ing. Svatopluk Stokláška																																																												
Název stavby/akce:	Vypracování projektové dokumentace na opravu zabezpečovacích zařízení na trati Tišnov – Žďar nad Sázavou	Označení investora: S639220019																																																													
		Zakázka: 23-014-40-113																																																													
Název části:	Geodetický podklad	Označení části: E.5																																																													
Název objektu/díle části:	Majetkoprávní část	Označení objektu/komplexu:																																																													
Název přílohy:		Číslo přílohy (typ/pořadí): 2																																																													
Název dílčí části přílohy:																																																															
Odpovědný projektant: Vítězslav Vyskočil	Zpracovatel přílohy: Vítězslav Vyskočil	Měřítko: Formáty:	Stupeň dokumentace: DSP+PDPS																																																												
Kraj: Vysočina	Katastrální území: Nové Město na Moravě Pohled: Kunderovice u Rozsoch Rozsochy	TUDU: 2071 C1, 2071 C0, 2071 C9	Smluvní datum zpracování: 30.06.2023																																																												
S-kód:	Stupeň dokumentace:	Část:	Objekt:																																																												
S 6 3 9 2 2 0 0 1 9	- P 0 P S	- E 5 X X X	- X X X X X X X X X X																																																												
Podobjekt:		Příloha:	Revize:																																																												
- X X X		- 2 X X X X	- 0 0 0																																																												